

(様式第1号)

## 公共用地境界確定協議依頼書

平成○年△月□日

管理者  
富田林市長

(依頼者)

住所 富田林市○○町○○番○○号

氏名 富田 太郎

実印

電話 ○○○○-○○-○○○○

- 下記の協議地と公共用地（道路敷）との境界が不明ですから協議を依頼します。
- 下記の協議地について、公共用地（敷）境界確定図の再交付を依頼します。

既確定（年月日付第号）

### 記

|                         |  |
|-------------------------|--|
| 協議地                     | ○○町○○番○○号<br>(旧地名、地番： <input type="text"/> )                 |
| 協議の目的                   | (例) 境界確認の為   |
| (連絡先) 住所                | ***市**町*丁目**番**号   |
| 氏名                      | ****測量事務所 (担当者 ○○○○)   |
| 電話                      | ****-**-****   |
| 当協議地はほかの官公庁に境界確定の申請書を提出 | 提出先<br>( <input type="text"/> )                              |
|                         | ( <input type="text"/> しています<br><input type="text"/> していません) |

# 委任状

私儀 \*\*\*\*測量事務所 土地家屋調査士 ○○○○

受任者  
使用印

をもって下記の権限を委任します。

## 記

- 協議地の所在 ○○町○丁○○番○○号
- 上記協議地に係る公共用地（ 道路 敷）境界確定に関する委任の範囲は次のとおりです。
  - 依頼に要する図書及び資料の作成並びに提出に関すること。
  - 協議地の現況実測平面図の作成、境界確定図の作成者としての現地立会。
  - 境界確定図の作成に関すること。
  - 境界確定通知書の受領に至るまでの事務。

平成 ○ 年 △ 月 □ 日

依頼者

住所 富田林市○○町○○番○○号

氏名 富田 太郎 (実印)

断面図 S=1/100以上

# 境界確定図

# 見本

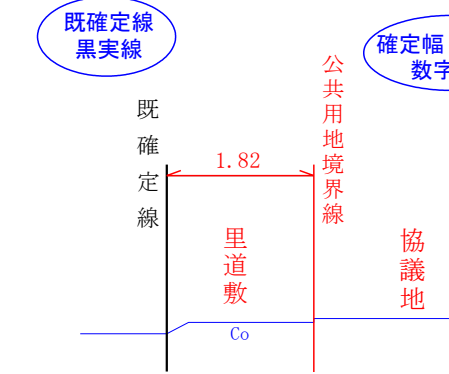
立会 平成20年〇月〇〇日

承諾

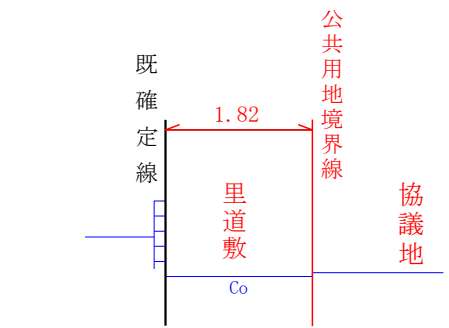
所有地と公共用地( )との境界は現地及び図面中表示されたとおり異議ありません。

協議地 富田林市〇〇〇町100番1

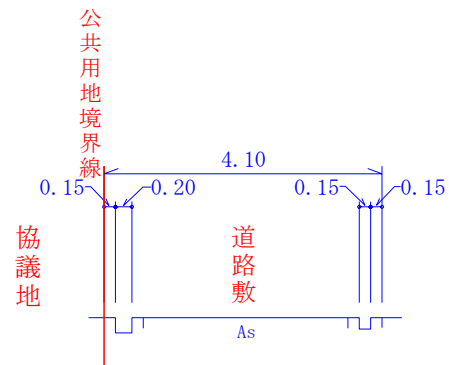
平面図 S=1/250以上



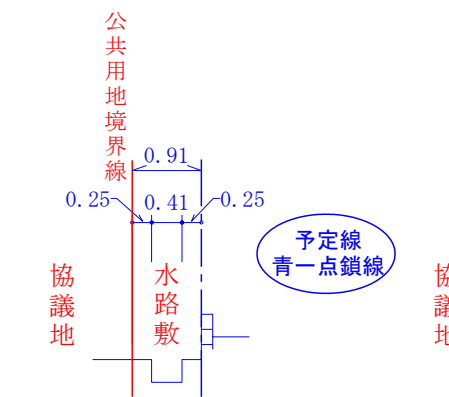
A - A'



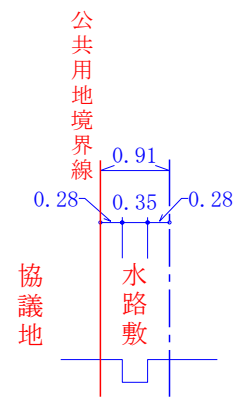
B - B'



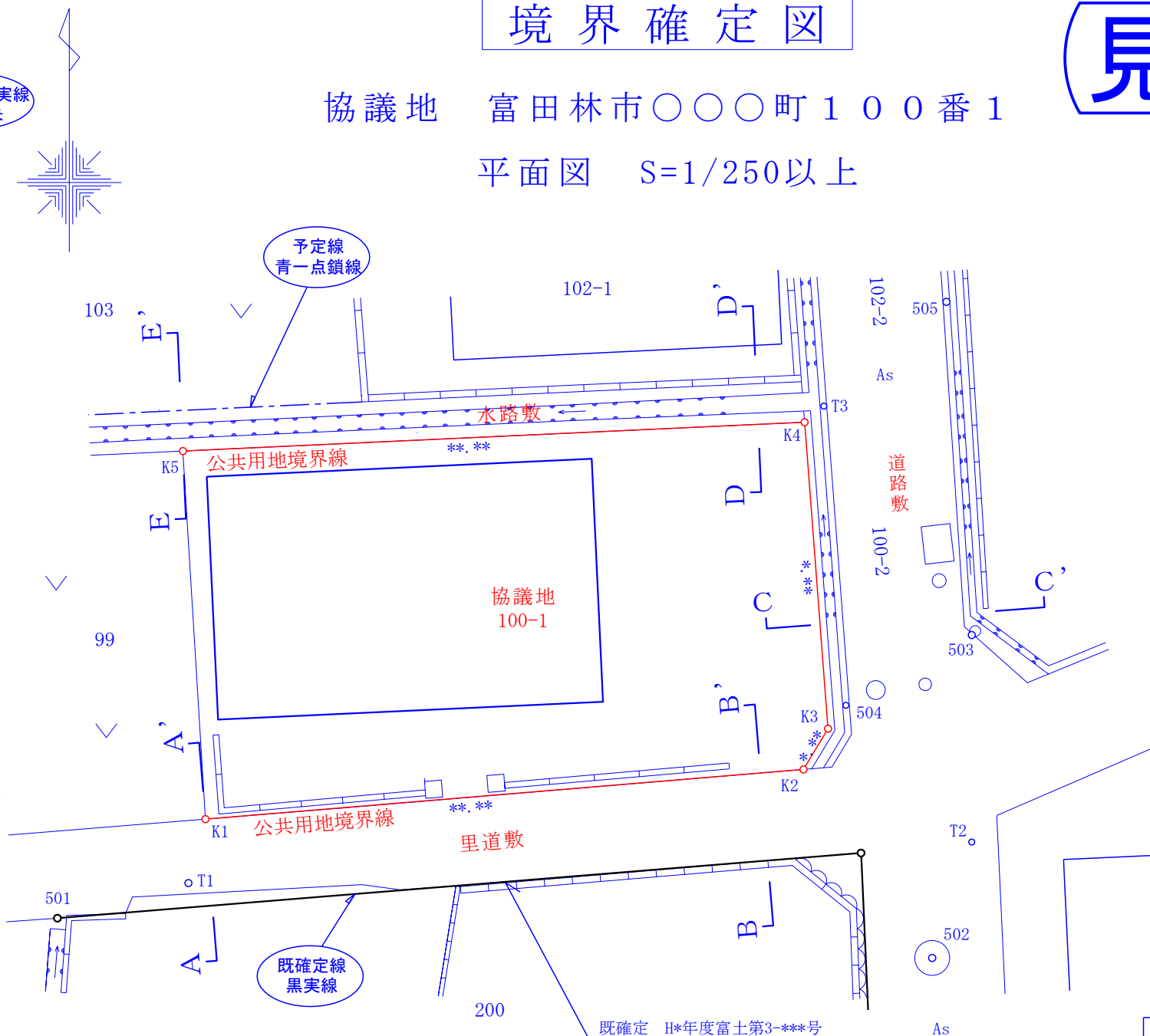
C - C'



D - D'



E - E'



座標一覧表

|        | 点名  | X座標     | Y座標     | 境界標の種類       |
|--------|-----|---------|---------|--------------|
| 境界点    | K1  | 91.123  | 84.402  | コンクリート杭      |
|        | K2  | 94.874  | 89.980  | 金属標          |
|        | K3  | 96.198  | 92.018  |              |
|        | K4  | 100.419 | 98.854  |              |
|        | K5  | 100.464 | 100.304 | プラスチック杭      |
| トラバナー点 | T1  | 100.000 | 100.000 | 鋳            |
|        | T2  | 84.342  | 78.329  |              |
|        | T3  | 102.115 | 76.307  |              |
| 引照点    | 501 | 107.718 | 84.863  | 金属標          |
|        | 502 | 98.096  | 100.915 | マンホール (ボンチ印) |
|        | 503 | 97.190  | 97.733  | 電柱目地         |
|        | 504 | 92.621  | 90.048  | 鋳            |
|        | 505 | 88.526  | 84.167  |              |

確定杭は公共用地

( 道路敷 )  
( 水路敷 )  
( 里道敷 )

との境界で他の境界を示すものではありません

凡例

朱線 = 確定線  
単位 = メートル

|       | 住所・氏名                            | 印    |
|-------|----------------------------------|------|
| 協議地   |                                  |      |
| 100-1 |                                  | 実印   |
| 隣接地   |                                  |      |
| 99    |                                  | 認印可  |
| 対側地   |                                  |      |
| 102-1 |                                  | 認印可  |
| 対側地   |                                  |      |
| 103   |                                  | 認印可  |
| 対側地   |                                  |      |
| 200   |                                  | 認印可  |
| 利害関係者 | 〇〇町会<br>〇〇〇市〇〇町〇番〇号<br>〇 〇 〇 〇   | 町会長印 |
| 利害関係者 | 〇〇水利組合<br>〇〇〇市〇〇町〇番〇号<br>〇 〇 〇 〇 | 組合長印 |

引照点距離表

| 点名 | 501    | 502    | 503    | 504    | 505    |
|----|--------|--------|--------|--------|--------|
| K1 | 3.991  | 16.587 | 17.668 | 14.585 | 20.261 |
| K2 | 17.053 | 5.117  | 4.828  | 1.724  | 10.963 |
| K3 | 17.789 | 5.643  | 3.845  | 0.660  | 9.932  |
| K4 | 20.105 | 12.347 | 6.068  | 6.416  | 4.171  |
| K5 | 10.844 | 20.281 | 18.160 | 15.921 | 17.443 |

|     |   |
|-----|---|
| 作成  | 平成20年〇月〇〇日  |
| 測量  | 平成20年〇月〇〇日  |
| 測量者 | 大阪府〇〇市〇〇〇町〇番〇号<br>〇〇登記測量事務所<br>土地家屋調査士 〇 〇 〇 〇<br>登録番号 第〇〇〇〇号<br>TEL 0721 (〇〇) 〇〇〇〇 |